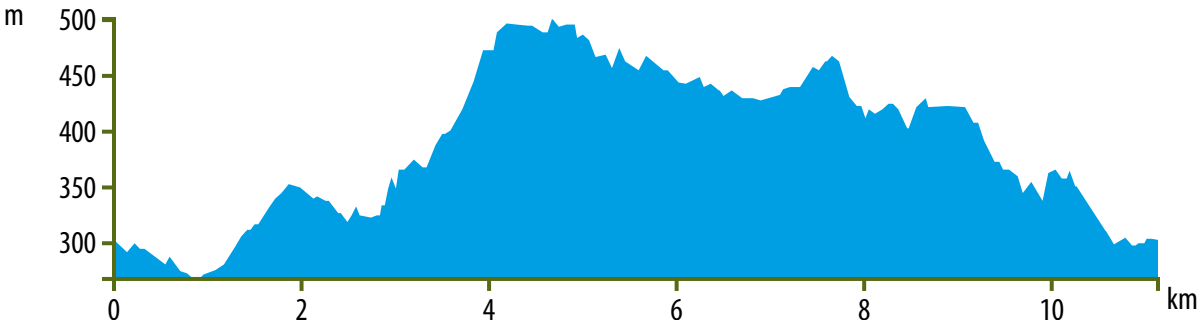




FLEURIE - Pic de Rémont - 11 km

CARACTÉRISTIQUES

Type	Rando Trail
📍	11.1km
⚡	266m
⚡	-267m
🕒	min. 1h00 max. 1h00
Etat	NA



Circuit aux paysages variés qui vous emmène de vignes en forêt. D'un niveau de difficulté moyen à facile, vous prendrez des chemins agréables et "roulants" sur certains passages. La majorité du circuit traverse le vignoble du cru Fleurie et vous

conduit vers la fin, au sommet de la Madone, d'où l'on embrasse un magnifique point de vue.

Circuit balisé n°26 bleu

26

FLEURIE - Pic de Rémont - 11 km

11.1 km

- ⚡ 266m
- ⚡ -267m
- 🕒 1h00 à 1h00



DES TERRITOIRES À DÉCOUVRIR EN COURANT ! 100% Trail

+ DE 400 parcours À DÉCOUVRIR À TRAVERS L'EUROPE !

Téléchargez la nouvelle appli et laissez-vous guider sur + de 400 parcours !

- 1 📍 GÉOLOCALISEZ-VOUS
- 2 🗺️ RETROUVEZ LES PARCOURS
- 3 ⌚ ENREGISTREZ VOS CHRONOS

Application disponible sur App Store & Google Play

LE BALISAGE SPÉCIFIQUE DES PARCOURS

BALISAGE DIRECTIONNEL



BALISAGE ATELIERS



RaidLight SHARE THE TRAIL RUNNING EXPERIENCE

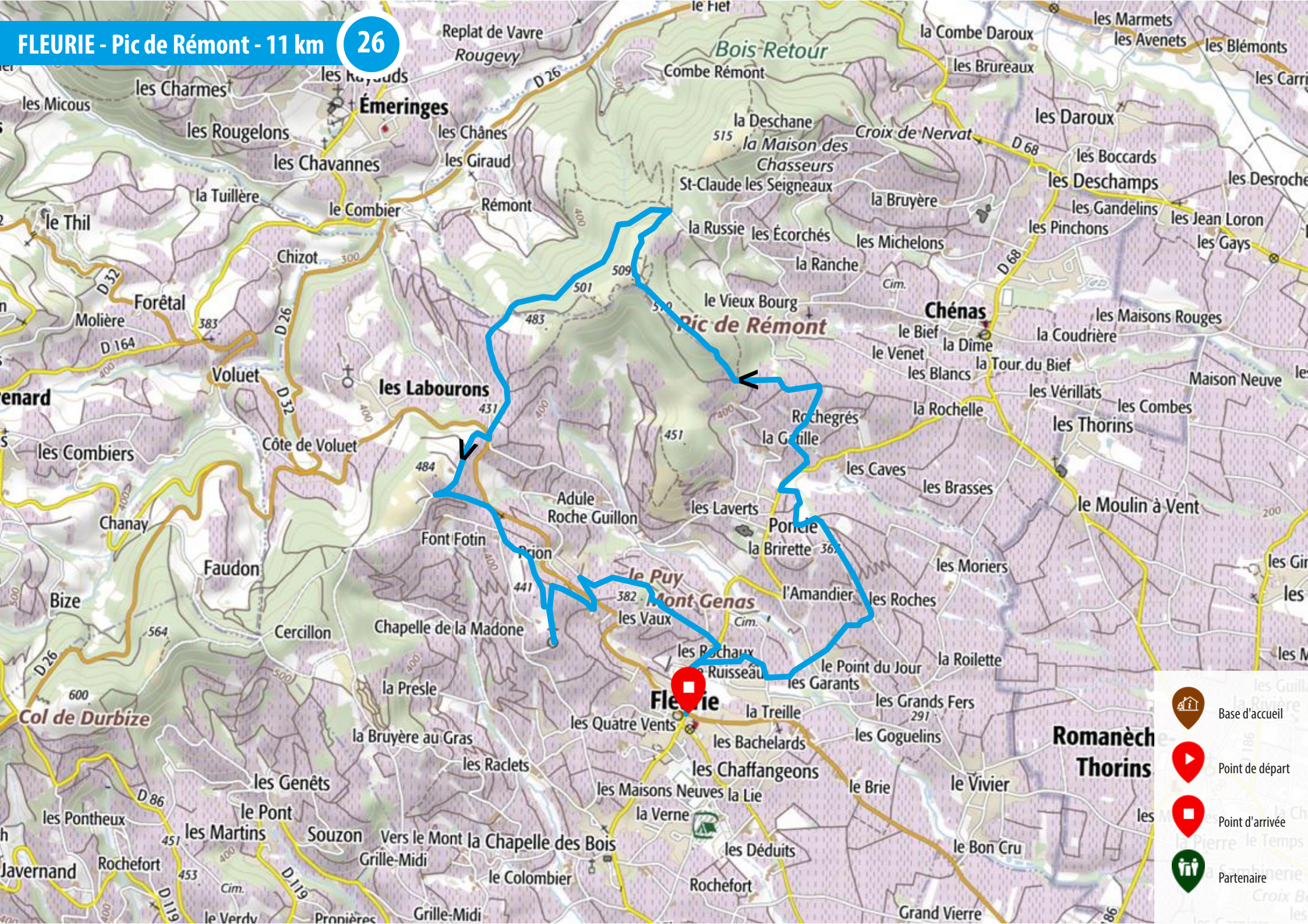
TEAM RAIDLIGHT





Nathalie MAUCLAIR

www.raidlight.com

FLEURIE - Pic de Rémont - 11 km

26



-  Base d'accueil
-  Point de départ
-  Point d'arrivée
-  Partenaire